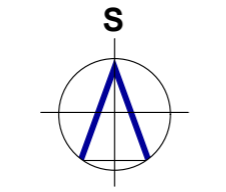


Poznámka:
 ÚAP 016 - území s archeologickými nálezy III. - celé KÚ
 ÚAP 047 - vodní útvar povrchových, podzemních vod - celé KÚ
 ÚAP 065 - oblast se zhoršenou kvalitou ovzduší - celé KÚ
 ÚAP 103 - letiště včetně ochranných pásem - celé KÚ
 ÚAP 119 - Ministerstvo obrany - celé KÚ

tipos
 PROJEKTOVÁ KANCELÁŘ

Husova 888
 562 01, Ústí nad Orlicí
 tel./fax: 465 523 086
 www.tiposuo.cz
 tiposuo@seznam.cz


 zpracováno
 na softwaru
ArchiCAD 16



Autorizovaný projektant: Ing. arch. Petr Kulda
 Kreslil: Tomáš Žďárský

Datum: srpen 2019



Objednatel: Obec Damníkovo

Měřítko: 1:5000
 Číslo paré:
 Stupeň:





Projekt - název - místo:
ZMĚNA č. 1 ÚP DAMNÍKOV

Číslo výkresu: List:



Název výkresu: Hlavní výkres

I.b

LEGENDA

- ČLENĚNÍ ÚZEMÍ
-  hranice řešeného území - správní hranice obce
 -  zastavěné území
 -  plochy zastavitelné
 -  plochy přestavby

LEGENDA

- PLOCHY S ROZDÍLNÝM ZPŮSOBEM VYUŽITÍ
-  BV bydlení v rodinných domech - venkovské
 -  OM občanské vybavení - komerční zařízení malá a střední