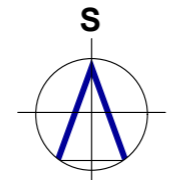


Poznámka:  
 ÚAP 016 - území s archeologickými nálezy III. - celé KÚ  
 ÚAP 047 - vodní útvar povrchových, podzemních vod - celé KÚ  
 ÚAP 065 - oblast se zhoršenou kvalitou ovzduší - celé KÚ  
 ÚAP 103 - letiště včetně ochranných pásem - celé KÚ  
 ÚAP 119 - Ministerstvo obrany - celé KÚ



Husova 888  
 562 01, Ústí nad Orlicí  
 tel./fax: 465 523 086  
 www.tiposuo.cz  
 tiposuo@seznam.cz



Autorizovaný projektant: Ing. arch. Petr Kulda  
 Kreslil: Tomáš Žďárský


Datum: srpen 2019

Objednatel: Obec Damníkovo

Měřítko: 1:5000  
 Číslo paré:

Projekt - název - místo:  
**ZMĚNA č. 1 ÚP DAMNÍKOV**





Stupeň:  
 Číslo výkresu: List:



Název výkresu: Základní členění území

**I.a**

### LEGENDA

- ČLENĚNÍ ÚZEMÍ
-  hranice řešeného území - správní hranice obce
  -  zastavěné území
  -  plochy zastavitelné
  -  plochy přestavby